

25 LUG 2024

Allegato 1 – Schema di Asseverazione

PROT. 4620
Cat. 6 Classe 1 Fasc.**DICHIARAZIONE SOSTITUTIVA DELL'ATTO DI NOTORIETA'**
(Art. 47 D.P.R. 28 dicembre 2000, n. 445)**SEZIONE A - PARTE GENERALE**

I sottoscritti

- Dott. Geol. Carimati Roberto nato a Milano il 09.07.1954 residente a Gazzada Schianno (VA) in via Marconi n. 4, iscritto all'Ordine dei Geologi della Lombardia al n. 344
- Dott. Geol. Zaro Giovanni nato a Gallarate (VA) il 17.11.1956 residente a Gallarate (VA) in via Pradisera n. 3, iscritto all'Ordine dei Geologi della Regione Lombardia n. 427

Titolari dello STUDIO TECNICO ASSOCIATO DI GEOLOGIA con sede in Gazzada Schianno (VA) via Dante Alighieri n. 27 (c. f. e p. IVA 02313490126) con sede in Gazzada Schianno (VA) via Dante Alighieri n. 27 (c. f. e p. IVA 02313490126),

incaricati dal Comune di Cadrezzate con Osmate (VA) con Determina n. 68 del 9 agosto 2023 dichiarano:

- di aggiornare la componente geologica del Piano di Governo del Territorio di Cadrezzate realizzato nell'anno 2011 da Studio Associato di Geologia Applicata e del Territorio di Osmate realizzato nell'anno 2010 da Dott. Geol. M. Parmigiani relativamente ai seguenti aspetti:
 - relazione tecnica illustrativa;
 - norme geologiche di piano;
 - allegati cartografici;
- di realizzare uno studio parziale di approfondimento/integrazione ai sensi degli allegati 2,3, 5 dei criteri attuativi di cui all'art. 57 della l.r. 12/2005 relativo all'ambito/area;
- di realizzare uno studio parziale di approfondimento/integrazione ai sensi dell'allegato 4 dei citati criteri relativo all'ambito/area ;
- di redigere uno studio geologico parziale a supporto di variante urbanistica relativo all'ambito/area;

consapevoli che in caso di dichiarazione mendace sarà punito ai sensi del Codice Penale secondo quanto prescritto dall'art. 76 del succitato D.P.R. 445/2000 e che, inoltre, qualora dal controllo effettuato emerga la non veridicità del contenuto di taluna delle dichiarazioni rese, decadrà dai benefici conseguenti al provvedimento eventualmente emanato sulla base della dichiarazione non veritiera (art. 75 D.P.R. 445/2000);

DICHIARANO

- di aver redatto lo studio/gli studi di cui sopra conformemente ai vigenti "Criteri ed indirizzi per la redazione della componente geologica, idrogeologica e sismica del Piano di Governo del Territorio, in attuazione dell'art. 57 della l.r. 11 marzo 2005, n. 12", affrontando tutte le tematiche e compilando tutti gli elaborati cartografici previsti;
- di aver consultato ed utilizzato come riferimento i dati e gli studi riportati nell'Allegato 1 ai Criteri ed indirizzi per la redazione della componente geologica, idrogeologica e sismica del Piano di Governo del Territorio, in attuazione dell'art. 57 della l.r. 11 marzo 2005, n. 12;
- di aver assegnato le classi di fattibilità geologica conformemente a quanto indicato nella Tabella 1 dei citati criteri;
- di proporre aggiornamenti globali / parziali al mosaico della fattibilità geologica in quanto/ aggiornamento del precedente studio geologico comunale;

SEZIONE B - PARTE RELATIVA ALL'ATTUAZIONE DELLA PIANIFICAZIONE DI BACINO

DICHIARANO INOLTRE

che la componente geologica/studio di approfondimento:

- non contiene proposte di aggiornamento alla cartografia del PAI e PGRA;
- propone aggiornamenti locali / globali alle aree in dissesto idraulico e idrogeologico contenute nell'Elaborato 2 del PAI e/o nelle mappe del PGRA vigenti così come descritto in dettaglio nel modulo di cui all'Allegato 2 ;
- contiene il tracciamento alla scala locale delle Fasce fluviali vigenti nel PAI;
- recepisce la delimitazione delle aree allagabili contenuta nelle mappe del PGRA senza proporre modifiche;
- contiene la valutazione di dettaglio della pericolosità e del rischio entro le aree già edificate ricadenti in aree in dissesto idraulico

**SEZIONE C – CONGRUITÀ TRA LE PREVISIONI DELLA VARIANTE E I CONTENUTI
DELLA COMPONENTE GEOLOGICA E DELLA PIANIFICAZIONE DI
BACINO³**

I sottoscritti

- Dott. Geol. Carimati Roberto nato a Milano il 09.07.1954 residente a Gazzada Schianno (VA) in via Marconi n. 4, iscritto all'Ordine dei Geologi della Lombardia al n. 344
- Dott. Geol. Zaro Giovanni nato a Gallarate (VA) il 17.11.1956 residente a Gallarate (VA) in via Pradisera n. 3, iscritto all'Ordine dei Geologi della Regione Lombardia n. 427

Titolari dello STUDIO TECNICO ASSOCIATO DI GEOLOGIA con sede in Gazzada Schianno (VA) via Dante Alighieri n. 27 (c. f. e p. IVA 02313490126) con sede in Gazzada Schianno (VA) via Dante Alighieri n. 27 (c. f. e p. IVA 02313490126),

incaricati dal Comune di Cadrezzate con Osmate (VA) con Determina n. 68 del 9 agosto 2023 dichiarano:

- di aggiornare la componente geologica del Piano di Governo del Territorio di Cadrezzate realizzato nell'anno 2011 da Studio Associato di Geologia Applicata e del Territorio di Osmate realizzato nell'anno 2010 da Dott. Geol. M. Parmigiani relativamente ai seguenti aspetti:
 - relazione tecnica illustrativa;
 - norme geologiche di piano;
 - allegati cartografici;
- di realizzare uno studio parziale di approfondimento/integrazione ai sensi degli allegati 2,3, 5 dei criteri attuativi di cui all'art. 57 della l.r. 12/2005 relativo all'ambito/area;
- di realizzare uno studio parziale di approfondimento/integrazione ai sensi dell'allegato 4 dei citati criteri relativo all'ambito/area ;
- di redigere uno studio geologico parziale a supporto di variante urbanistica relativo all'ambito/area;

La/il sottoscritta/o
nata/o ail
iscritto all'Ordine..... n.

incaricato/i dal Comune di di predisporre gli atti relativi alla variante n..... al
PGT, adottata con D.C.C. n. del.....

oppure

responsabile della struttura comunale competente per la pianificazione urbanistica.

ASSEVERANO
(per **tutte** le varianti al P.G.T.)

Per la Variante al P.G.T. adottata con d.c.c. n. del

Avente per oggetto: _____

- la congruità tra i contenuti della variante (previo adeguamento cartografico con riferimento alle modifiche richieste in fase istruttoria) ed i contenuti (classificazioni e norme) della componente geologica del Piano di Governo del Territorio già adeguata alle modifiche richieste;

- la congruità tra i contenuti della variante (previo adeguamento cartografico con riferimento alle modifiche richieste in fase istruttoria) ed i contenuti (classificazioni e norme) derivanti dal PGRA, dalla variante normativa al PAI e dalle disposizioni regionali conseguenti come da cartografia e norme già aggiornate alle modifiche richieste in fase istruttoria.

L'asseverazione di congruità deve essere corredata da una tabella di raffronto tra le previsioni della variante, la carta di fattibilità geologica del PGT e la cartografia PAI e PGRA qualora il PGT non sia adeguato alla pianificazione di bacino.


Dichiarano infine di essere informati che i dati personali raccolti saranno trattati, anche con strumenti informatici, nel rispetto delle previsioni contenute nel Decreto Legislativo 30 giugno 2003, n. 196 "Codice in materia di protezione dei dati personali" e nell'art. 13 del Regolamento (UE) 2016/679 del Parlamento europeo e del Consiglio (GDPR 2016/679).

**Il Dichiarante
autore della componente
geologica e/o
degli studi di approfondimento**

Gazzada Schianno, 25.07.2024

Dott.Geol. Giovanni Zaro

Dott. Geol. Roberto Carimati



L'estensore del progetto urbanistico

*Studio Tecnico Castelli srl
Dott. Giovanni Castelli*



Il responsabile dell'ufficio comunale competente

Dott Cristian Robustellini



Ai sensi dell'art. 38, comma 3, del D.P.R. 445 del 28 dicembre 2000, così come modificato dall'art. 47 del d. lgs. 235 del 2010, la dichiarazione è sottoscritta dall'interessato in presenza del dipendente addetto ovvero sottoscritta e presentata unitamente a copia fotostatica non autenticata di un documento di identità del sottoscrittore. La copia fotostatica del documento è inserita nel fascicolo. La copia dell'istanza sottoscritta dall'interessato e la copia del documento di identità possono essere inviate per via telematica. La mancata accettazione della presente dichiarazione costituisce violazione dei doveri d'ufficio (art. 74 del D.P.R. 445/2000). Esente da imposta di bollo ai sensi dell'art. 37 del D.P.R. 445/2000.



SCADENZA 11/05/2028

Euro 5,42

AY 3849072

IPZS SPA - O.C.V. - ROMA



REPUBBLICA ITALIANA


COMUNE DI
LAVENO MOMBELLO



CARTA D'IDENTITA'

N° AY 3849072


DI
CASTELLI
GIOVANNI

Cognome **CASTELLI**
Nome **GIOVANNI**
nato il **11/05/1960**
(atto n. **836** P. **1** S. **A 1960**)
a **VARESE** (**VA**)
Cittadinanza **ITALIANA**
Residenza **LAVENO MOMBELLO**
Via **VICOLO CERETTI 2**
Stato civile **---**
Professione **---**
CONNOTATI E CONTRASSEGNI SALIENTI
Statura **1.90**
Capelli **NERI**
Occhi **CASTANI**
Segni particolari **NESSUNO**



Firma del titolare 
LAVENO MOMBELLO 25/10/2017
Il FUNZIONARIO INCARICATO
CARMELA CANZATA
Impronta del dito indice sinistro


Regione Lombardia
 Carta Regionale dei Servizi
 Codice fiscale
 885657692116921
 Cognome
 ROBUSTELLINI
 Nome
 CRISTIAN
 Data di nascita
 21/07/1969
 Comune
 CADREZZATE (VA)
 Provincia
 VA
 Codice assistito
 2991P1580
 Sesso
 M
 Data di scadenza
 45/31/2016



Cognome **ROBUSTELLINI**
 Nome **CRISTIAN**
 nato il **21-07-1969**
 (atto n. **2114** p.1 s. **A** 1969)
 a **VARESE (VA)**)
 Cittadinanza **Italiana**
 Residenza **CADREZZATE (VA)**
 Via **VALLERINI 37**
 Stato civile.....
 Professione.....
 CONNOTATI E CONTRASSEGNI SALIENTI
 Statura **180**
 Capelli **Castani**
 Occhi **Verdi**
 Segni particolari **NESSUNO**

Firma del titolare *[Signature]*
CADREZZATE il **24-06-2015**
 Impronta del sigillo indice sinistro
 D'ORDINE DEL SINDACO
(Paola Grinelli)